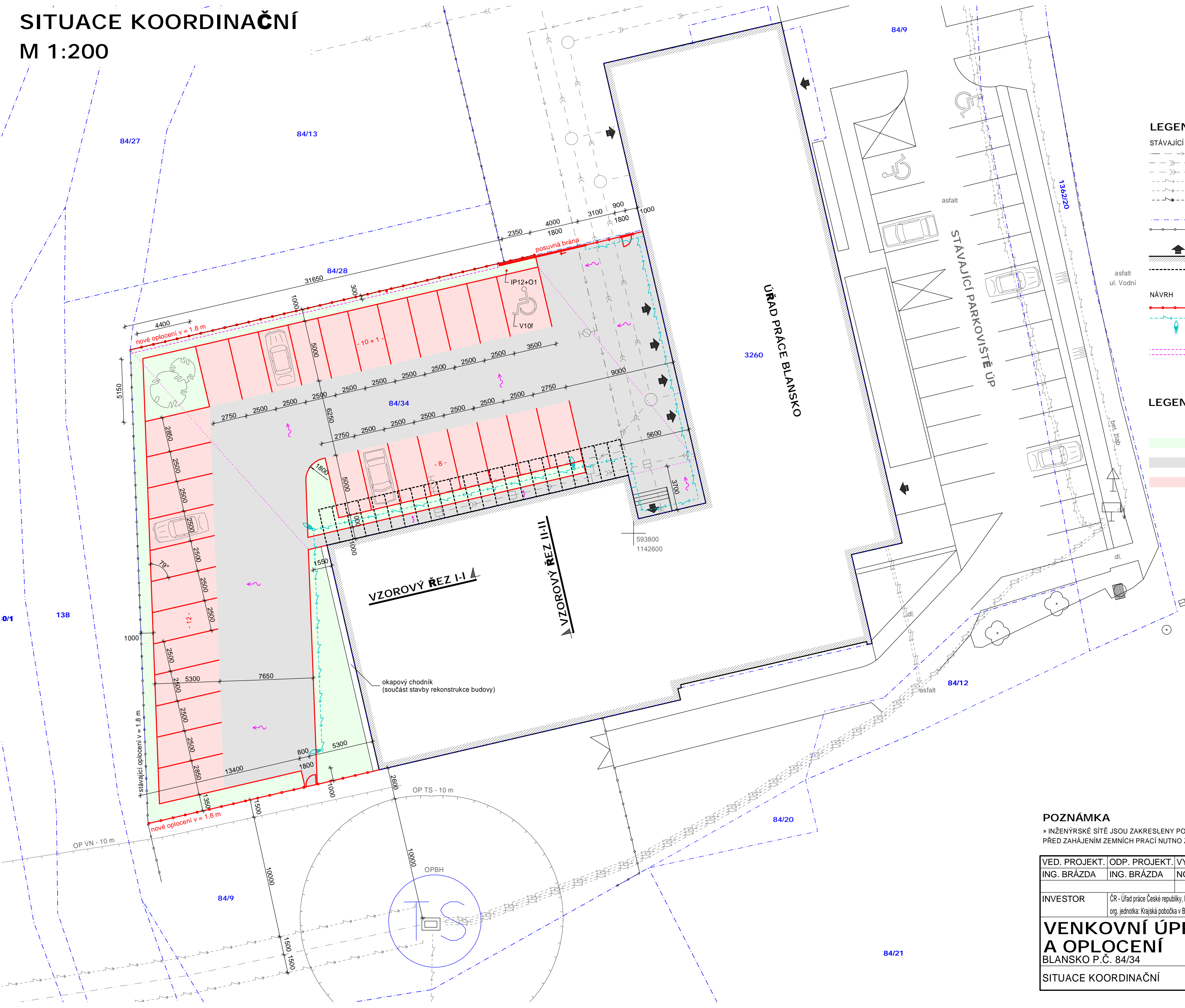
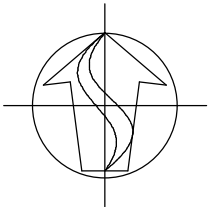


SITUACE KOORDINAČNÍ
M 1:200



LEGENDA


- STÁVAJÍCÍ
- VODOVOD
 - KANALIZACE SPLAŠKOVÁ
 - KANALIZACE DEŠŤOVÁ
 - PODZEMNÍ VEDENÍ NN
 - VEDENÍ VN
 - VEDENÍ VVN
- HRANICE POZEMKŮ KN
- OPLOCENÍ
- VCHOD/VJEZD
- OBVOD ÚP
- 23x STÁVAJÍCÍ BET. PANEL 3x1.1 m - NUTNO ODSTRANIT
- NÁVRH
- OPLOCENÍ
 - KABELOVÝ ROZVOD NN (ŘEŠENO V ČÁSTI ELEKTROINSTALACE)
 - SVÍTIDLO NA STOŽÁRU (ŘEŠENO V ČÁSTI ELEKTROINSTALACE)
- PRUH ŠTĚRKOPÍSKOVÉHO ZÁSYPU
- MEZI PATKAMI NOVÉHO OPLOCENÍ

LEGENDA POVRCHŮ PLOCH

- ZATRAVNĚNO
- ZATRAVŇOVACÍ DLAŽBA ŠEDÁ
- ZATRAVŇOVACÍ DLAŽBA ČERVENÁ

POZNÁMKA

» INŽENÝRSKÉ SÍTĚ JSOU ZAKRESLENY POUZE INFORMATIVNĚ
PŘED ZAHÁJENÍM ZEMNÍCH PRACÍ NUTNO ZAJISTIT JEJICH VYTÝČENÍ

VED. PROJEKT.	ODP. PROJEKT.	VYPRACOVAL	KRESLIL	 BESTA - ING. BRÁZDA s. r. o. projektování a inženýrská činnost Smetanova 4, Blansko 678 01 tel. 516 412 038, fax 516 417 132	
ING. BRÁZDA	ING. BRÁZDA	NOVÁK	NOVÁK		
INVESTOR		ČR - Úřad práce České republiky, Karlovo náměstí 1359/1, 128 01 Praha 2 org. jednotka: Krajská pobočka v Brně, kontaktní pracoviště Blansko, Vodní 1992/9, 678 01			
VENKOVNÍ ÚPRAVY A OPLOCENÍ BLANSKO P.Č. 84/34				STUPEŇ PD	RDS
				FORMÁT	A2
				DATUM	04/2012
				ZAKÁZKA	24/11-N
SITUACE KOORDINAČNÍ				MĚŘÍTKO 1:200	PŘÍLOHA B.1